

INTERGRAPH – FIREMNÍ PREZENTACE

Jan, STANKOVIČ (Senior Business Consultant)

INTERGRAPH CS s.r.o., Prosecká 859, 19000, Praha, Česká Republika
Jan.Stankovic@intergraph.com

Abstrakt

Cílem příspěvku bude průřezově seznámit posluchače s technologickými novinkami v portfoliu geoprostorových řešení společnosti Intergraph a změnami po akvizici Intergraph corp. švédskou společností Hexagon.

Hexagon je předním světovým dodavatelem technologických měřicích systémů, s třemi klíčovými základními obory činnosti (geosystémy, metrologie a technologie). Akvizicí se spojuje přední světová firma v oboru měřicího hardwaru s přední světovou firmou v oboru softwaru pro procesní technologie a geoprostorového softwaru, čímž vzniká technologická firma, která je na trhu jedinečná svým portfoliem a rozsahem.

Hexagon dodává technicky špičkové měřicí systémy, které produkují enormní objem přesných údajů (datových vstupů) ve formě digitálních senzorů atd. Intergraph zajistí pro rostoucí softwarové portfolio Hexagonu odborné znalosti a vedení. Odlišný a jedinečný software Intergraph funguje jako „prezentační vrstva“, která tento nezměrný objem datových vstupů zpracuje a zobrazí a pomůže tak vytvořit přehledné informace pro zákazníky z mnoha oborů.

Dozvíte se:

- ▲ O nové rozšířené struktuře divize Intergraph Security Government and Infrastructure
- ▲ O akvizici a provázání portfolia společností ERDAS, Augusta a Denali systems
- ▲ O společné strategii INTERGRAPH, ERDAS, Leica Geosystems
- ▲ O Geoportálech SDI, Smartklientech, Mobilních klientech
- ▲ O novinkách v oblasti aplikací pro Operační a Krizové řízení bezpečnostních složek

Klíčová slova: akvizice; ERDAS; INTERGRAPH; LEICA Geosystems; HEXAGON; Geomedia 3D; Geoportál; Smartklient; Mobilní klient; Operační řízení; Krizové řízení

1. O INTERGRAPHU

Intergraph je vedoucím světovým poskytovatelem technického a geoprostorového softwaru, který zákazníkům umožňuje vizualizovat komplexní data. Specializovanému softwaru společnosti Intergraph důvěřují podniky a státní správy ve více než 60 zemích a s jeho pomocí organizují velké objemy dat, aby vylepšily kvalitu, bezpečnost a inteligenci svých procesů a infrastruktury. Software a služby společnosti Intergraph umožňují zákazníkům budovat a provozovat hospodárnější továrny a lodě, vytvářet inteligentní mapy a chránit důležitou infrastrukturu i miliony lidí na celém světě.

Společnost Intergraph působí prostřednictvím dvou divizí: divize PP&M (Process, Power & Marine) a divize SG&I (Security, Government & Infrastructure). Divize PP&M poskytuje podnikový technický software pro projektování, konstrukci, provoz a správu dat továren, lodí a pobřežních technických provozů. Divize SG&I poskytuje geoprostorová řešení, včetně technologie ERDAS, pro odvětví obrany, zpravodajských služeb, civilní ochrany, státní správy, dopravy, fotogrammetrie, komunálních služeb a telekomunikací. Společnost Intergraph Government Solutions (IGS) je dceřinou společností SG&I pro federální a úředně utajované záležitosti Spojených států amerických.



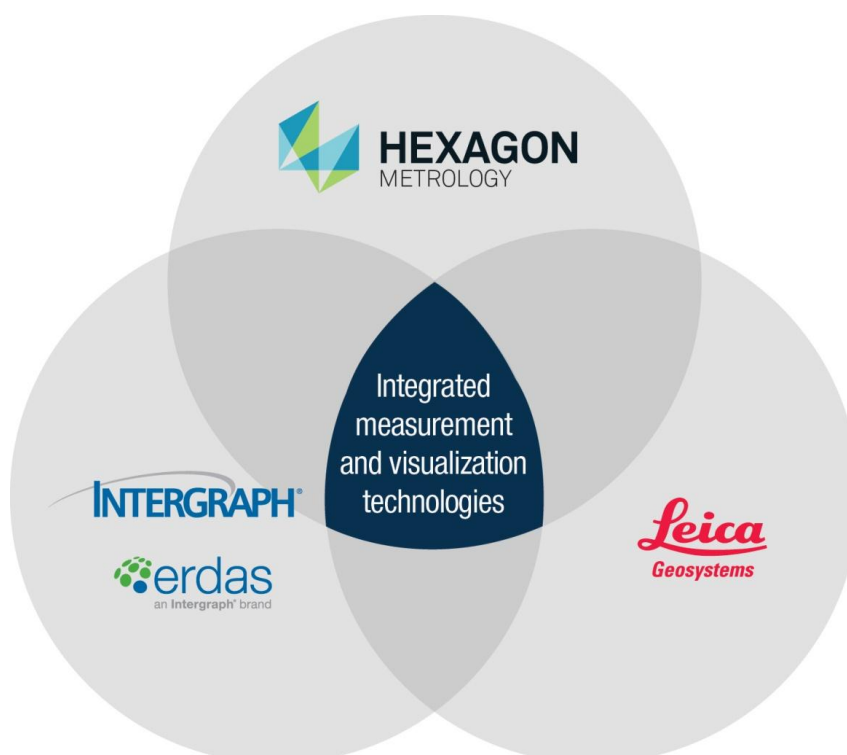
Obr. 1. ERDAS...an Intergraph brand

Společnost Intergraph je od roku 2010 výhradně vlastněnou dceřinou společností firmy Hexagon AB (ticker na norské burze: HEXA B, ticker na švýcarské burze: HEXN). Hexagon AB vlastní rozsáhlé portfolio firem (více než 40), mezi nimi také Leica Geosystems.

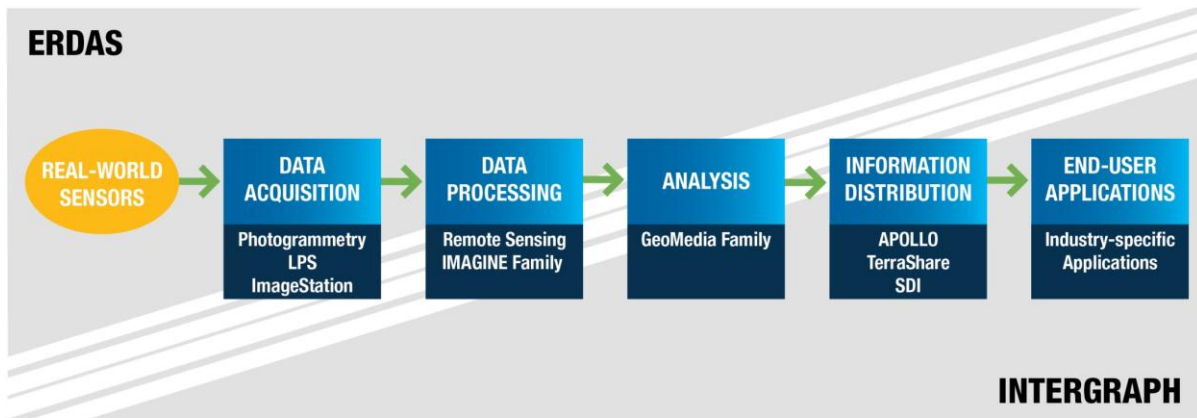
Hexagon má v současné době tři divize: **Geosystémy** – poskytuje služby zeměměřičům, vládním institucím, stavebním a těžebním společnostem z celého světa. **Metrologie** – má klienty v odvětví automobilových, leteckých, elektronických, designérských, energetických a lékařských technologií. **Technologie** – vyrábí velice přesné přístroje a zařízení pro námořní, letecké, navigační, bezpečnostní a obranné aplikace.

Hexagon má více než 11 tis. zaměstnanců ve 42 zemích. Více informací naleznete na adrese www.intergraph.com a www.hexagon.com.

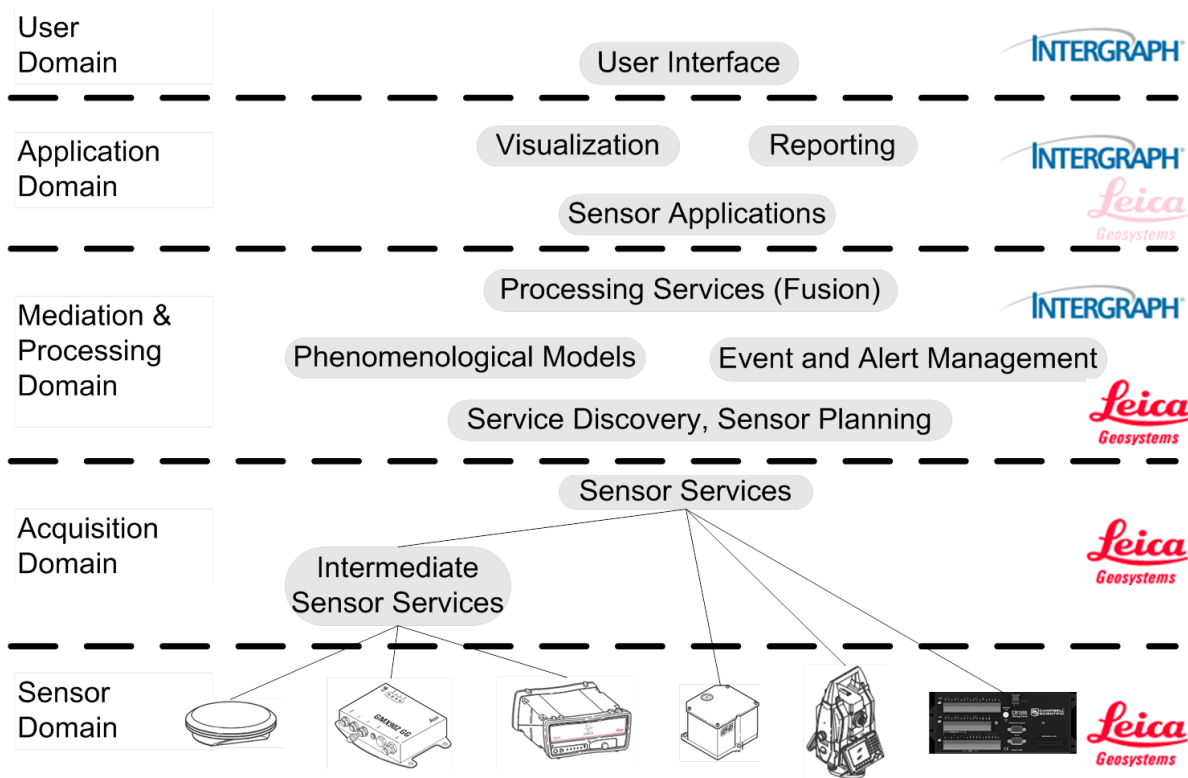
2. SYNERGIE – HEXAGON, INTERGRAPH, ERDAS, LEICA GEOSYSTEMS



Obr. 2. Synergie Intergraph + Erdas – Získávání a zpracování geodat

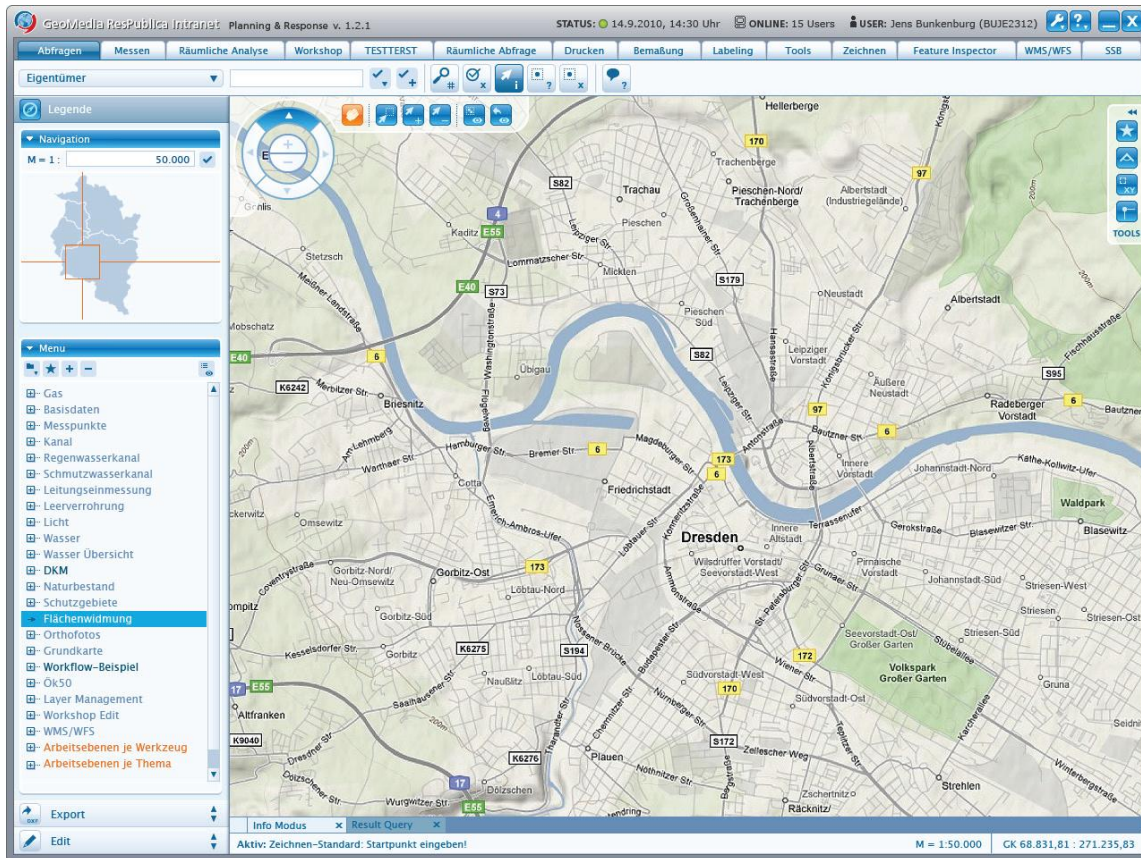


Obr. 3. Synergie Intergraph + Erdas – Získávání a zpracování geodat

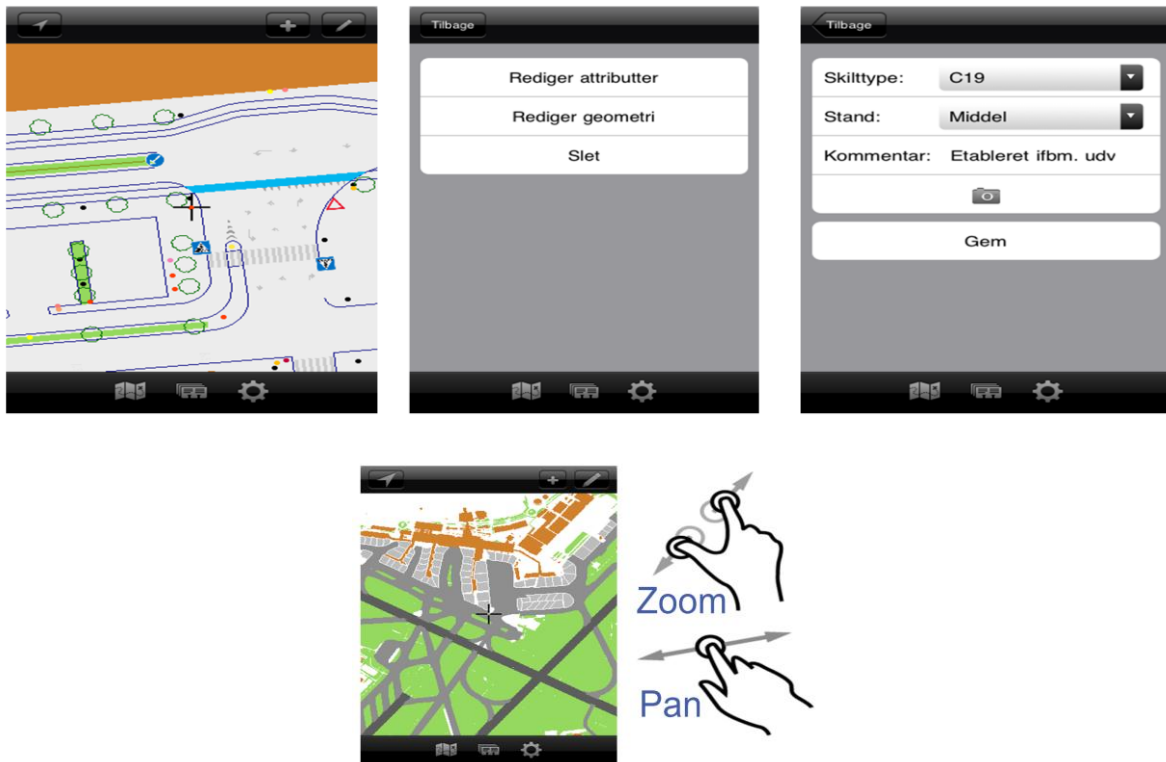


Obr.4. Synergie Intergraph + Leica – Bezpečnostní aplikace

3. NOVINKY V OBLASTI GEOAPLIKACÍ

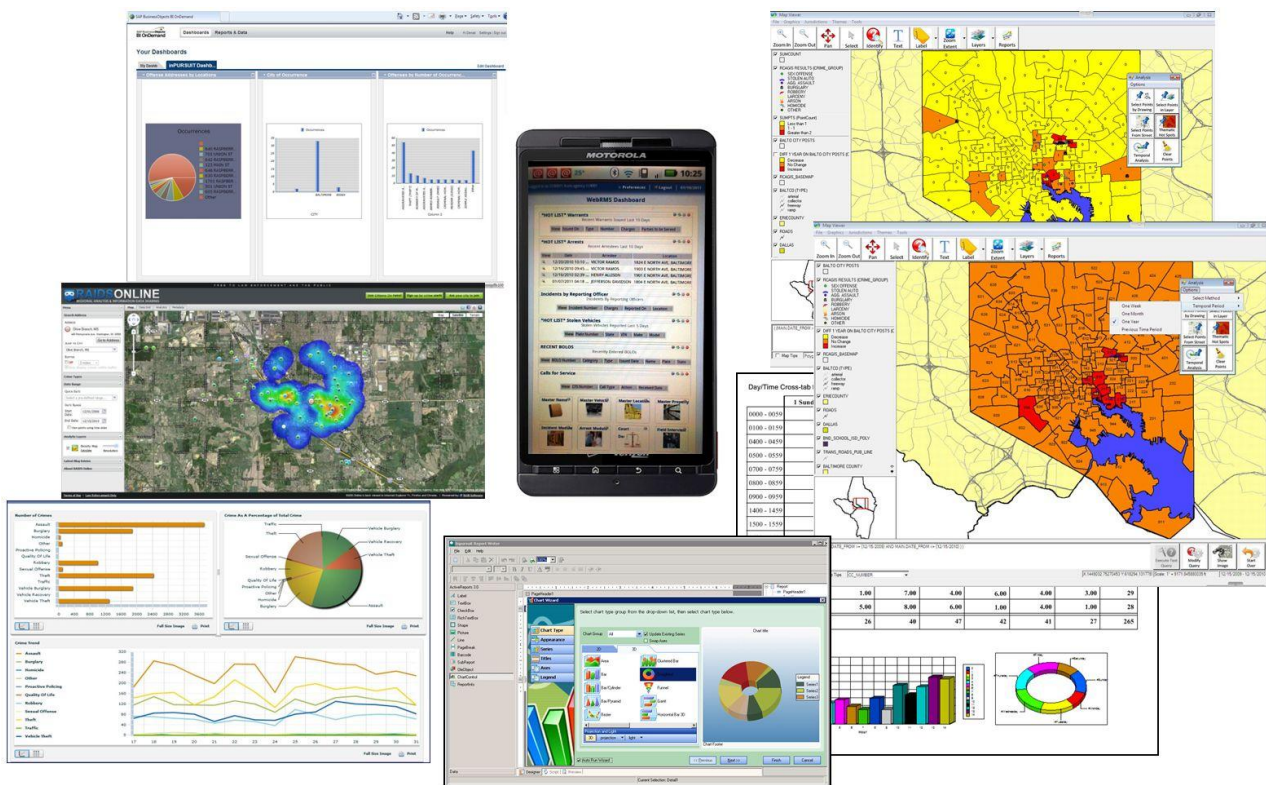


Obr. 5. Geomedia Smart Client (Respublica 7)

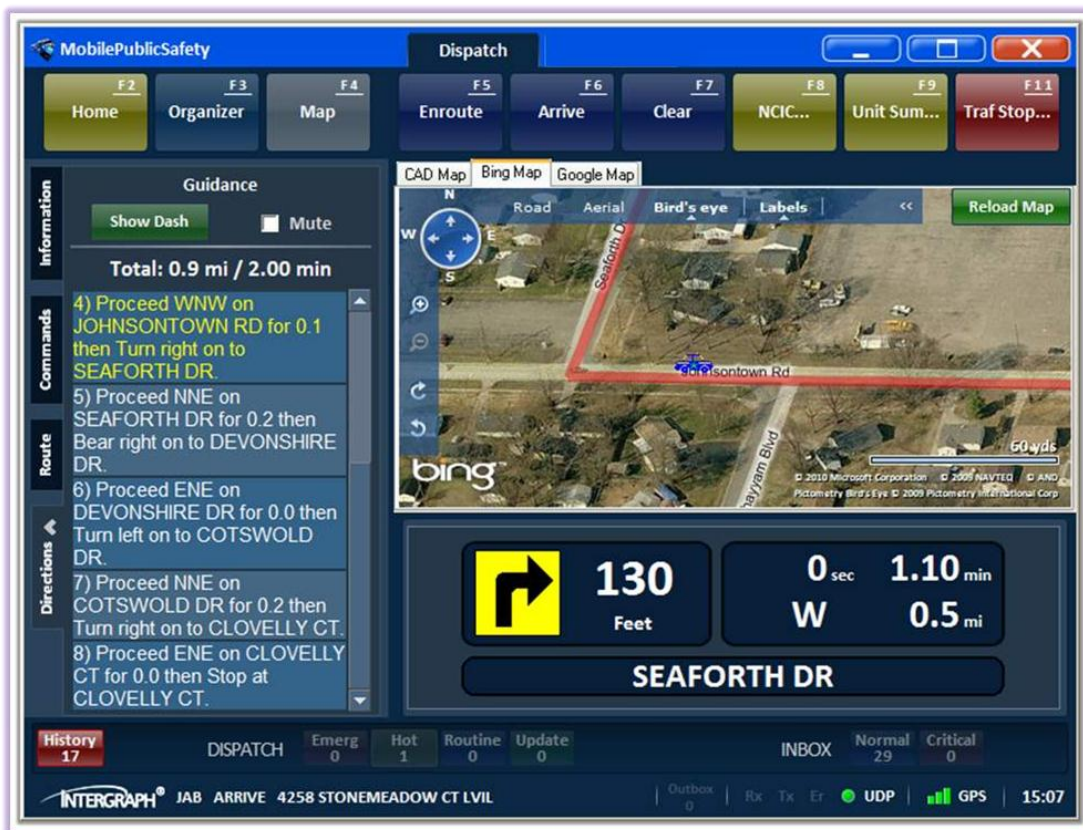


Obr. 6. Intergraph Mobile Maps

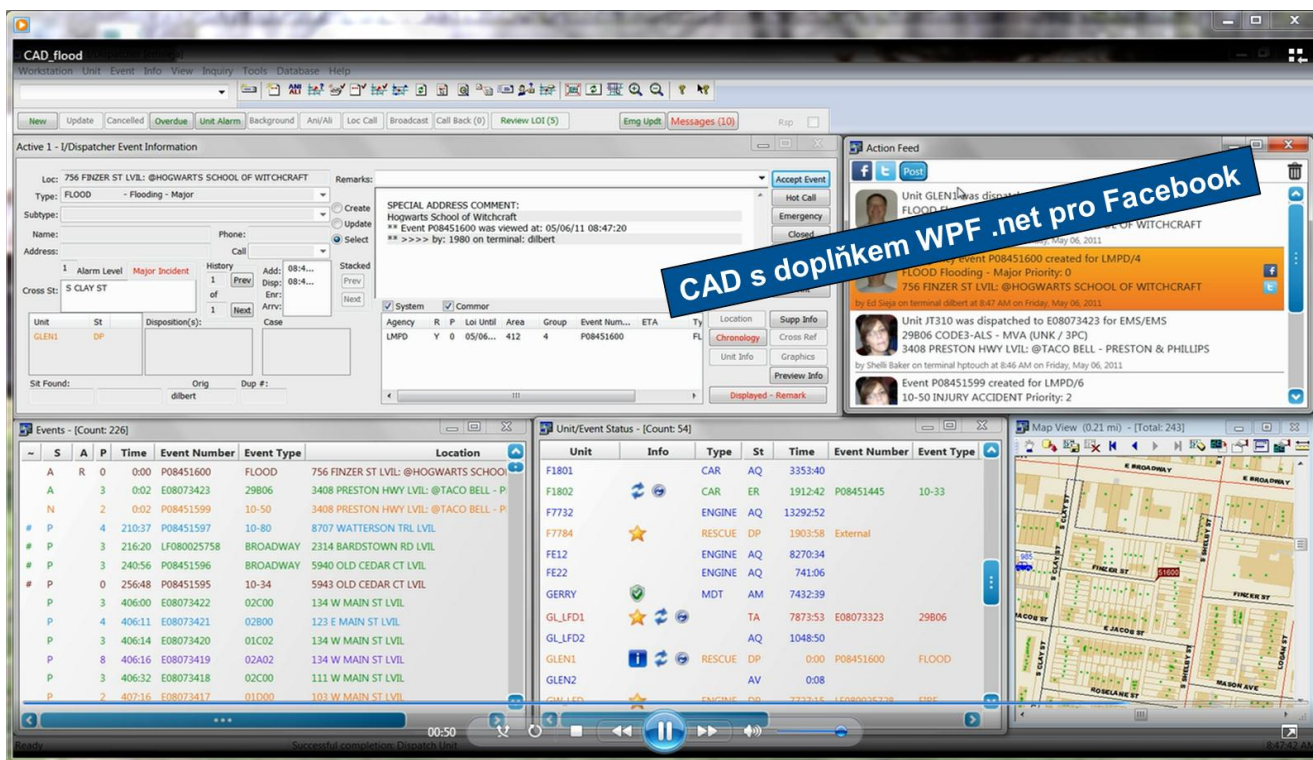
4. NOVINKY V OBLASTI APLIKACÍ PRO OCHRANU OBYVATELSTVA A OSTRUHU



Obr. 7. Analýza mimořádných událostí – řešení Denali Systems



Obr. 8. Mobilní klient operačního řízení (do vozidla)



Obr. 9. Integrace Facebooku a Twitteru do prostředí Operačního řízení

© 2012 Intergraph Corp. Všechna práva vyhrazena. Intergraph a logo Intergraph jsou registrované obchodní známky společnosti Intergraph Corp. nebo jejich dceřiných společností ve Spojených státech amerických a v dalších zemích. Jiné značky a názvy produktů jsou ochrannými známkami příslušných vlastníků.